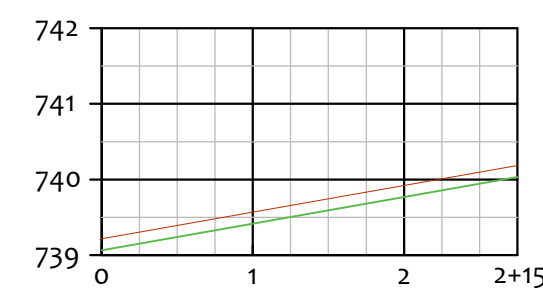
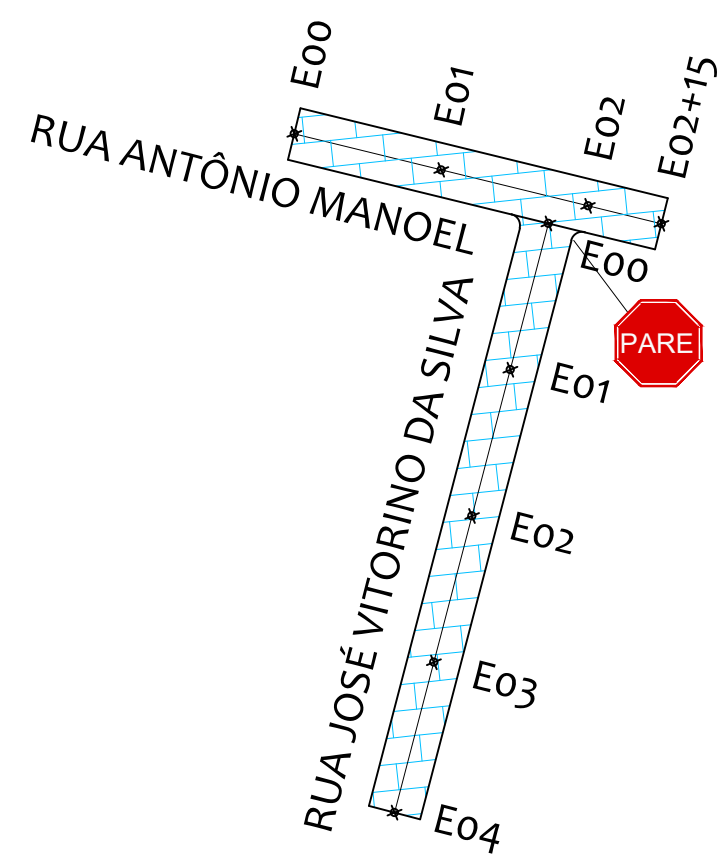


SEÇÃO TRANSVERSAL  
Pavimentação de Vias  
Escala: 1/50

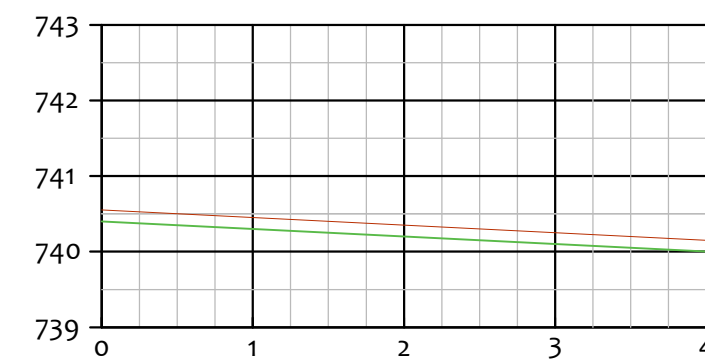
LEGENDA	
	RUA A RECEBER PAVIMENTAÇÃO EM PARALELEPÍEDOS A SER EXECUTADA NESTA ETAPA

QUANTITATIVOS	
PAVIMENTAÇÃO EM PARALELEPÍEDOS:	
- RUA ANTÔNIO MANOEL	E.00 A E.2+15 (55,00m) - L=7,00m - A= 385,00 m²
- RUA JOSÉ VITORINO DA SILVA	E.00 A E.04 (80m) - L= 7,00m - A=560,00 m²

DETALHE DAS PLACAS DE SINALIZAÇÃO  
Pavimentação de Vias - Bom Jesus/RN  
Escala: 1/50



PERFIL LONGITUDINAL ESTACAS C/ 20 M  
RUA ANTÔNIO MANOEL  
GREIDE APÓS PAVIMENTAÇÃO  
GREIDE TERRENO NATURAL  
ESCALA NUMÉRICA: HORIZONTAL: 1/1000



PERFIL LONGITUDINAL ESTACAS C/ 20 M  
RUA JOSÉ VITORINO DA SILVA  
GREIDE APÓS PAVIMENTAÇÃO  
GREIDE TERRENO NATURAL  
ESCALA NUMÉRICA: HORIZONTAL: 1/1000  
VERTICAL: 1/100

ESTAQUEMANTO, DIMENSÕES E SINALIZAÇÃO DAS VIAS INTERVENIDAS  
Pavimentação de Vias  
Escala: 1/1000



COORDENADAS DE INÍCIO E FIM DAS VIAS INTERVENIDAS  
Pavimentação de Vias  
Sem Escala

Proprietário: _____		
Autor: _____		
Execução: _____		
Fiscalização: _____		
<b>Título: PAVIMENTAÇÃO A PARALELEPÍEDOS GRANÍTICOS COM DRENAGEM SUPERFICIAL DE DIVERSAS RUAS - EMENDA 215/2021</b>		
<b>Endereço: DIVERSAS RUAS LOCALIZADAS NO CENTRO DO MUNICÍPIO DE TENENTE LAURENTINO CRUZ/RN</b>		
Conteúdo: ESTAQUEAMENTO, DIMENSÕES, SINALIZAÇÃO, COORDENADAS GEORREFERENCIADAS, QUANTITATIVO, PERFIL LONGITUDINAL E TRANSVERSAL	Prancha: <b>01/01</b>	
Desenho: <b>DIOGO ARAÚJO</b>	Escalas: <b>INDICADAS</b>	Data: <b>JUN/2022</b>
Modificação: _____	Observação: _____	
<small>DIREITOS AUTORAIS RESERVADOS: PROIBIDA QUALQUER MODIFICAÇÃO NO TODO OU EM PARTE, SEM AUTORIZAÇÃO POR ESCRITO DO AUTOR DO PROJETO.</small>		