

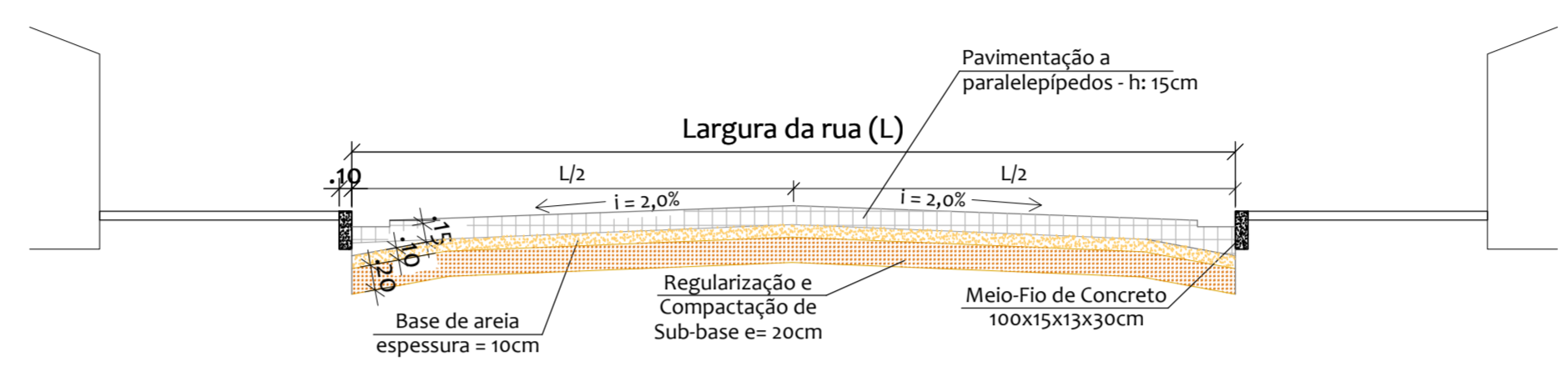
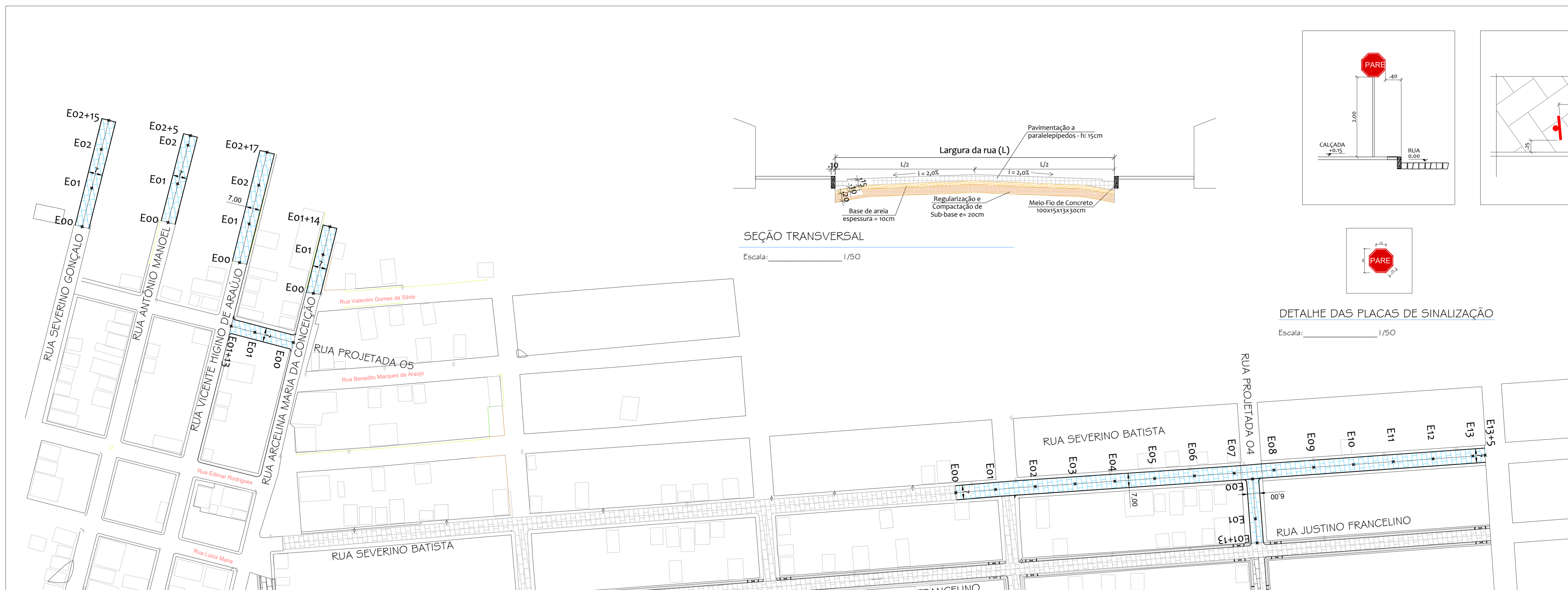


LOCALIZAÇÃO DAS VIAS INTERVENIONADAS E COORDENADAS GEOGRÁFICAS
Escala Indicada



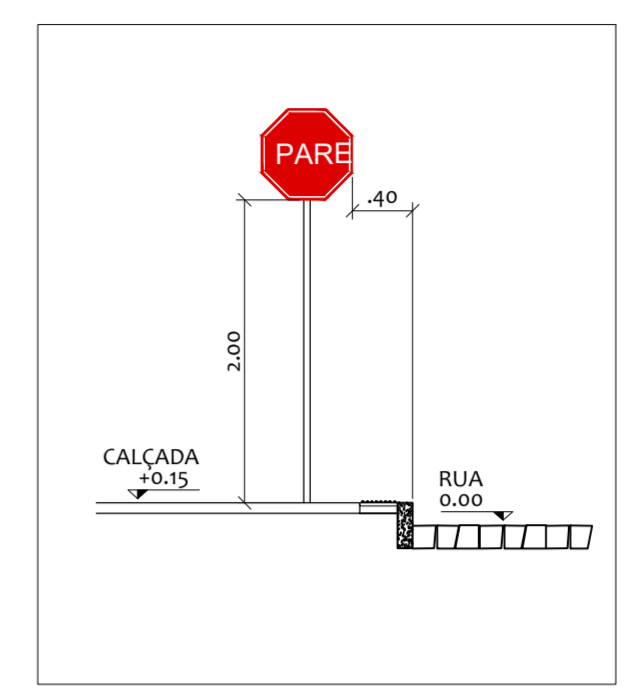
LOCALIZAÇÃO DO MUNICÍPIO NO MAPA ESTADUAL
Escala Indicada

Proprietário: _____	
Autor: _____	
Execução: _____	
Fiscalização: _____	
Título: PAVIMENTAÇÃO DE VIAS URBANDAS NO MUNICÍPIO DE TENENTE LAURENTINO CRUZ/RN	
Endereço: RUA SEVERINO BATISTA, PROJÉTADA 04, 05, RUA ARCELINA MARIA DA CONCEIÇÃO, RUA VICENTE HIGINO DE ARAÚJO, RUA ANTÔNIO MANOEL E RUA SEVERINO GONÇALO, CENTRO DESTE MUNICÍPIO	
Conteúdo: PLANTA DE LOCALIZAÇÃO	Prancha: 01/02
Desenho: DIOGO ARAÚJO	Escalas: INDICADAS
	Data: OUTUBRO/2022
Modificação: _____	Observação: _____
<small>DIREITOS AUTORAIS RESERVADOS: PROIBIDA QUALQUER MODIFICAÇÃO NO TODO OU EM PARTE, SEM AUTORIZAÇÃO POR ESCRITO DO AUTOR DO PROJETO</small>	



SEÇÃO TRANSVERSAL

Escala: 1/50

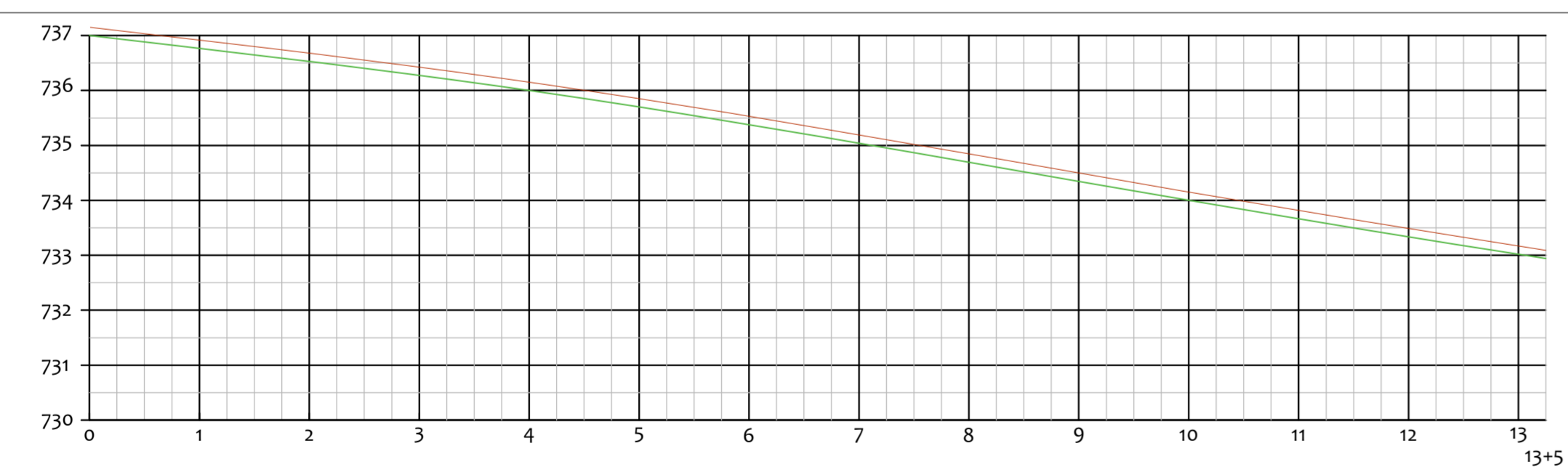


DETALHE DAS PLACAS DE SINALIZAÇÃO

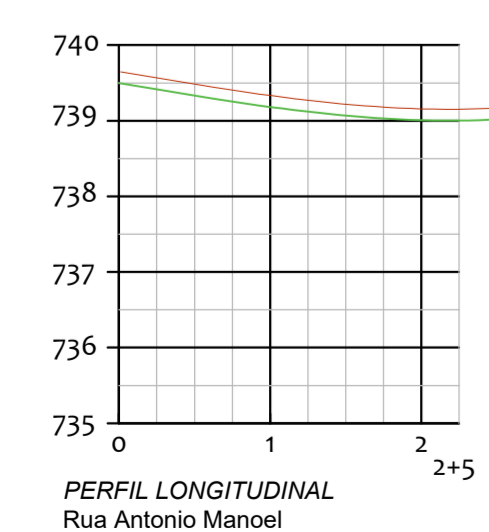
Escala: 1/50

ESTAQUEAMENTO, SINALIZAÇÃO E COTAS

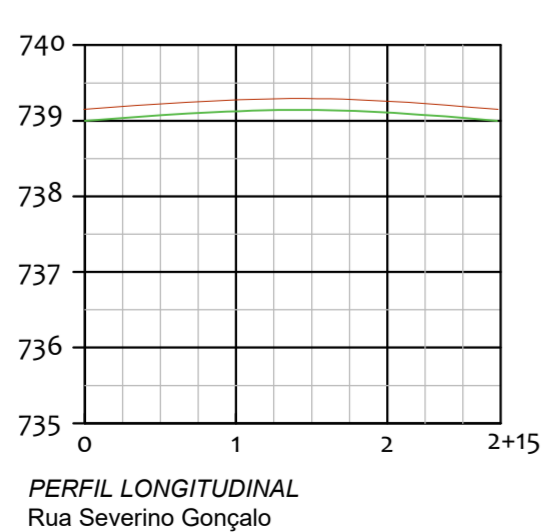
Escala 1/1000



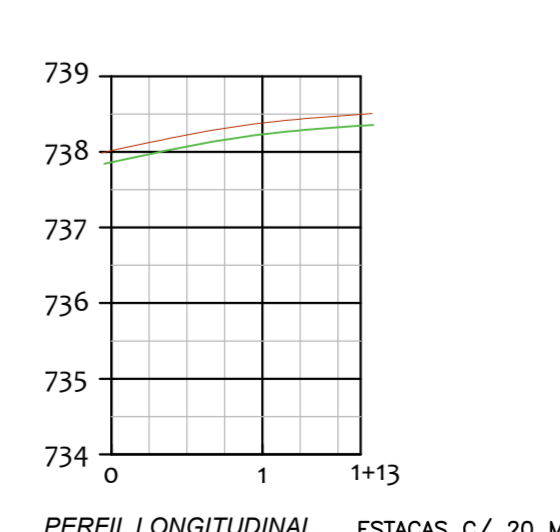
PERFIL LONGITUDINAL ESTACAS C/ 20 M RUA JUSTINO FRANCELINO



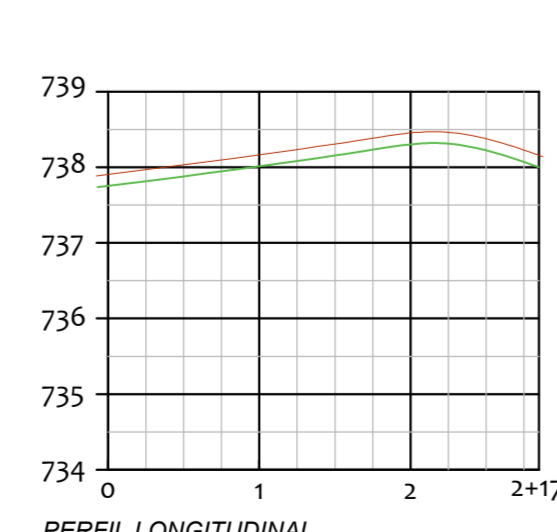
PERFIL LONGITUDINAL Rua Antonio Manoel



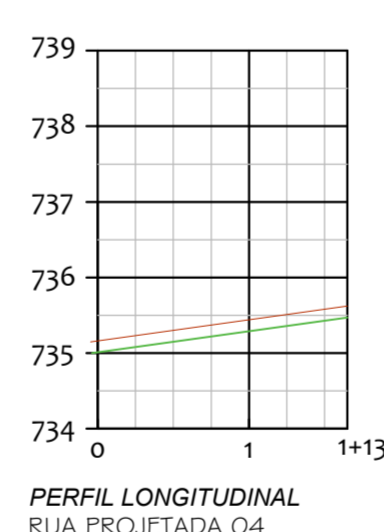
PERFIL LONGITUDINAL Rua Severino Gonçalves



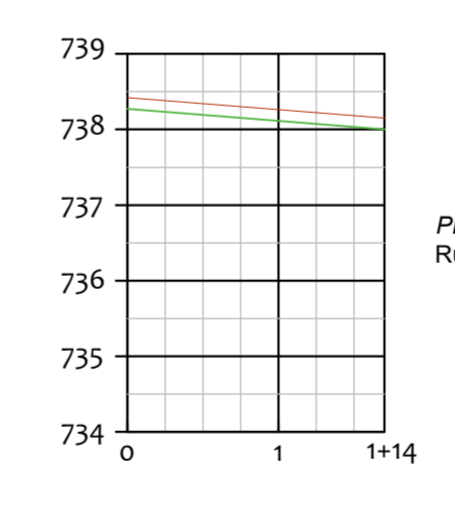
PERFIL LONGITUDINAL RUA PROJETADA 05



PERFIL LONGITUDINAL Rua Vicente Higinio de Araújo



PERFIL LONGITUDINAL RUA PROJETADA 04



PERFIL LONGITUDINAL Rua Arcelina Maria da Conceição

COORDENADAS GEORREFERENCIADAS

PAVIMENTAÇÃO EM PARALELEPÍPEDOS:

- RUA SEVERINO BATISTA
INICIO: 752476.29 m E - 9320575.90 m S - FIM: 752460.06 m E - 9320840.92 m S
- RUA PROJETADA 04
INICIO: 752470.61 m E - 9320722.99 m S - FIM: 752502.81 m E - 9320724.24 m S
- RUA PROJETADA 05
INICIO: 752401.94 m E - 9320240.06 m S - FIM: 752394.66 m E - 9320210.23 m S
- RUA ARCELINA MARIA DA CONCEIÇÃO
INICIO: 752360.75 m E - 9320255.54 m S - FIM: 752324.76 m E - 9320263.28 m S
- RUA VICENTE HIGINO DE ARAÚJO
INICIO: 752368.15 m E - 9320213.17 m S - FIM: 752310.11 m E - 9320227.64 m S
- RUA ANTONIO MANOEL
INICIO: 752367.41 m E - 9320169.78 m S - FIM: 752325.85 m E - 9320182.08 m S
- RUA SEVERINO GONÇALO
INICIO: 752360.30 m E - 9320131.58 m S - FIM: 752314.88 m E - 9320142.35 m S

LEGENDA

- RUA A RECEBER PAVIMENTAÇÃO EM PARALELEPÍPEDOS A SER EXECUTADA NESTA ETAPA
- RUA QUE RECEBEU PAV. EM PARALELEPÍPEDOS OUTRAS EMENDAS/CONVÊNIO

QUANTITATIVOS

PAVIMENTAÇÃO EM PARALELEPÍPEDOS:

- E.00 A E.13+5,00 m (265,00m) - L=7,00m - A=1.855,00m²
- RUA PROJETADA 04
E.00 A E.01+13,00 m (33,00m) - L=6,00m - A=198,00m²
- RUA PROJETADA 05
E.00 A E.01+13,00 m (33,00m) - L=7,00m - A=231,00m²
- RUA ARCELINA MARIA DA CONCEIÇÃO
E.00 A E.01+14 m (34,00m) - L=7,00m - A=238,00m²
- RUA VICENTE HIGINO DE ARAÚJO
E.00 A E.02+17,00 m (57,00m) - L=7,00m - A=399,00m²
- RUA ANTONIO MANOEL
E.00 A E.02+5,00 m (45,00m) - L=7,00m - A=315,00m²
- RUA SEVERINO GONÇALO
E.00 A E.02+15,00 m (55,00m) - L=7,00m - A=385,00m²

Proprietário: _____

Autor: _____

Execução: _____

Fiscalização: _____

Título: **PAVIMENTAÇÃO DE VIAS URBANDAS NO MUNICÍPIO DE TENENTE LAURENTINO CRUZ/RN**

Endereço: RUA SEVERINO BATISTA, PROJETADA 04, 05, RUA ARCELINA MARIA DA CONCEIÇÃO, RUA VICENTE HIGINO DE ARAÚJO, RUA ANTONIO MANOEL E RUA SEVERINO GONÇALO, CENTRO DESTA MUNICÍPIO

Conteúdo: ESTAQUEAMENTO, SINALIZAÇÃO, COTAS E PERIS LONGITUDINAL E TRANSVERSAL, DETALHES DA SINALIZAÇÃO

Prancha: **02/02**

Desenho: **DIOGO ARAÚJO** Escalas: **INDICADAS** Data: **OUTUBRO/2022**

Modificação: _____ Observação: _____

DIREITOS AUTORAIS RESERVADOS: PROIBIDA QUALQUER MODIFICAÇÃO NO TODO OU EM PARTE, SEM AUTORIZAÇÃO POR ESCRITO DO AUTOR DO PROJETO