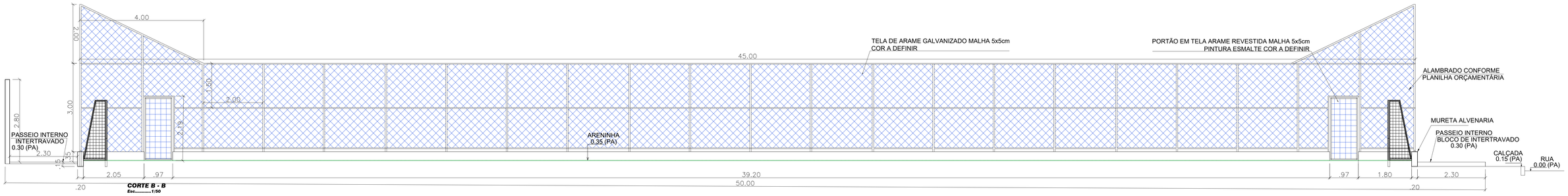

CORTE B - B
Esc.....1/50

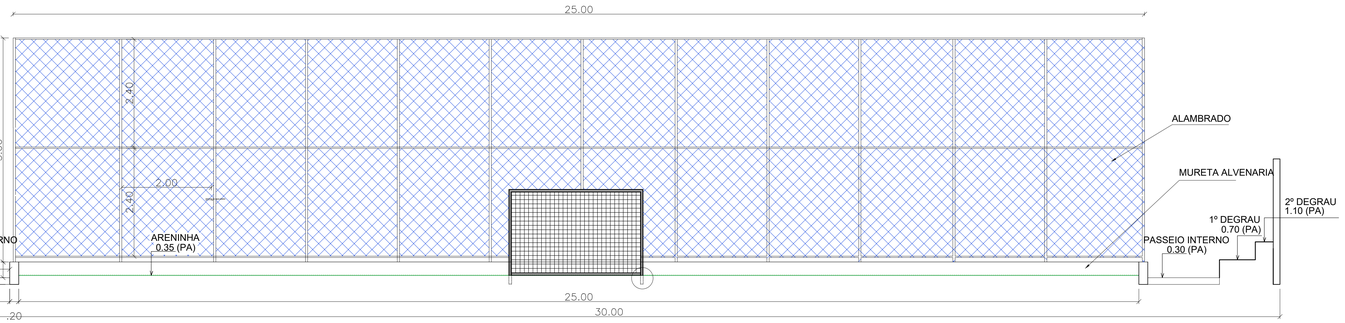

CORTE A - A
Esc.....1/50

LOCALIZAÇÃO DO MUNICIPIO NO MAPA ESTADUAL
Esc.....1/50

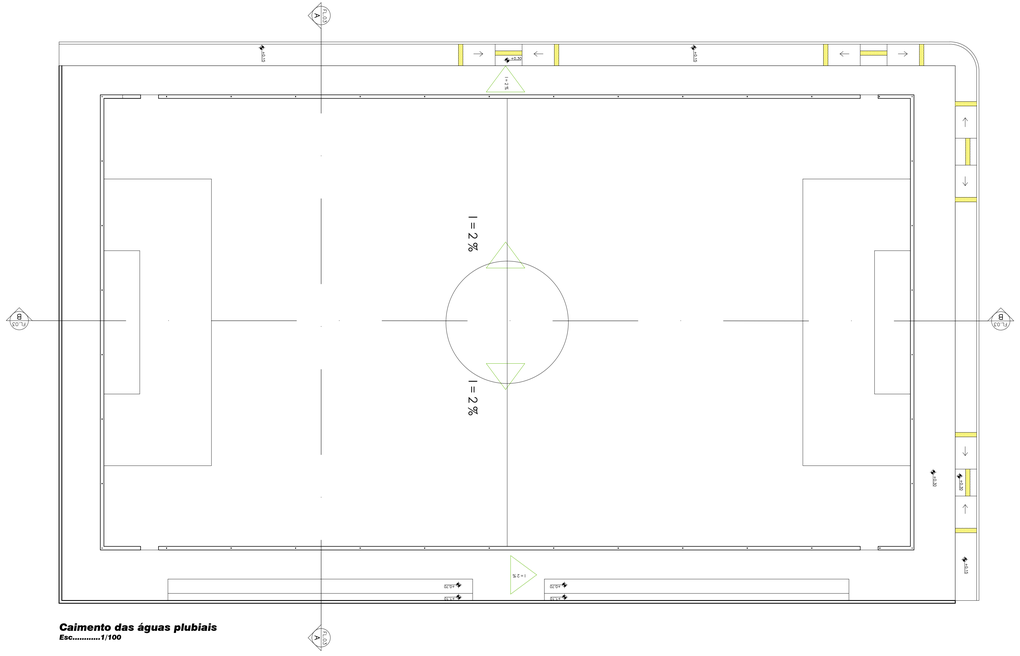

Caimento das águas plubiais
Esc.....1/100

COORDENADAS GEORREFERÂNCIADAS

P1 - 752652.00 M E - 9319529.00 M S
P2 - 752682.00 M E - 9319530.00 M S
P3 - 752686.00 M E - 9319480.00 M S
P4 - 752657.00 M E - 9319478.00 M S

PLANTA DE LOCALIZAÇÃO
Esc.....1/50

FRANCISCO MACEDO DA SILVA:04500641408

Assinado de forma digital por FRANCISCO MACEDO DA SILVA:04500641408
Dados: 2022.08.23 16:27:17 -03'00'

Proprietário: ANTONIO DIOGO ARAUJO:06941530448

Assinado de forma digital por ANTONIO DIOGO ARAUJO:06941530448
Dados: 2022.08.23 14:42:47 -03'00'

Autor: 0448

Execução:

Fiscalização:

Título: PROJETO DA ARENINHA DE TENENTE LAURENTINO CRUZ/RN

Endereço: MUNICÍPIO DE TENENTE LAURENTINO CRUZ/RN

Conteúdo: PLANTA DE DRENAGEM DO CAMPO, CORTE A-A, CORTE B-B, LOCALIZAÇÃO DO TERRENO

Prancha: 02/02

Desenho: DIOGO ARAÚJO

Escalas: INDICADAS

Data: AGOSTO/2022

Modificação:

Observação:

DIREITOS AUTORAIS RESERVADOS: PROIBIDA QUALQUER MODIFICAÇÃO NO TODO OU EM PARTE, SEM AUTORIZAÇÃO POR ESCRITO DO AUTOR DO PROJETO